



**Figyelem:** A MÉRŐSÍTÉSI TERV az **Ü72002** *Vízbekeötés igénylése,*  
**Ü72003** Telki vízmérő felszerelési lap (Ivóvíz bekeötéssel nem rendelkező fogyasztási hely esetén),  
valamint az  
**Ü72016** Telki vízmérő felszerelési lap (Ivóvíz bekeötéssel rendelkező fogyasztási hely esetén) című  
nyomtatványok melléklete.

A mérősítés helye:

**2000 Szentendre, Minta utca 15. 1013 hrsz.**

Átnézeti helyszínrajz:



Egyeztetések, nyilatkozatok, új bekeötés esetén, nem állami tulajdonú vízközmű esetén a tulajdonos hozzájárulása:

Új bekeötővezetéknel a közútkezelő hozzájárulása (helyi közutak tekintetében a helyi Önkormányzat):

.....  
.....

Forgalomtechnikai terv szükséges:  igen  nem

Kelt: .....

P.H.

.....  
Aláírás

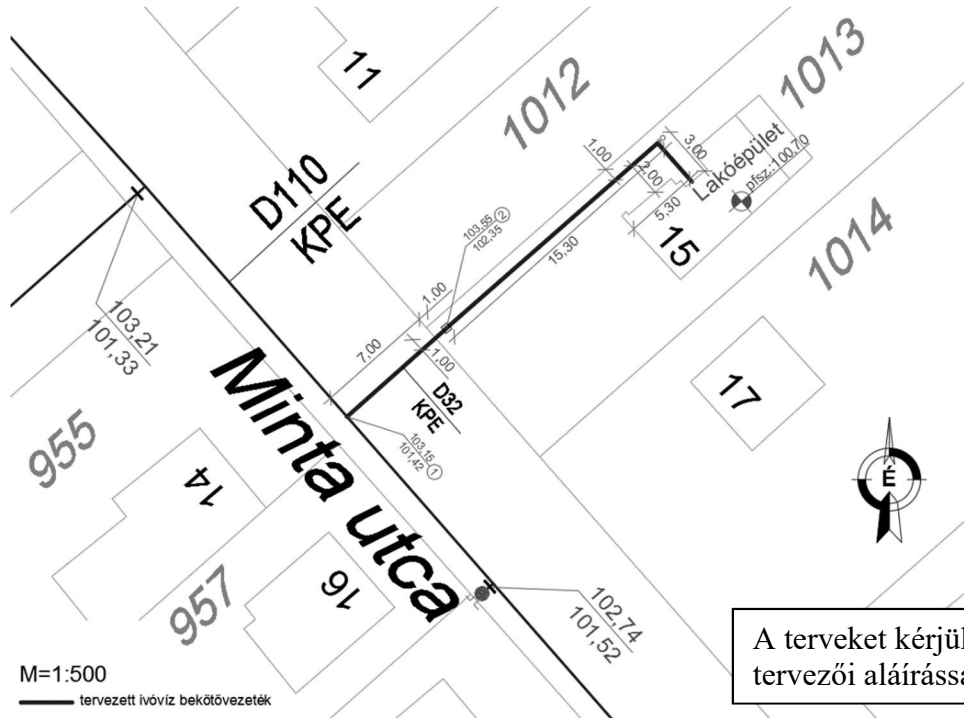
A bekötés helye:

**2000 Szentendre, Minta utca 15. 1013 hrsz.**

Részletes helyszínrajz az épületen kívüli vízhálózatról a közterületi csatlakozásig:

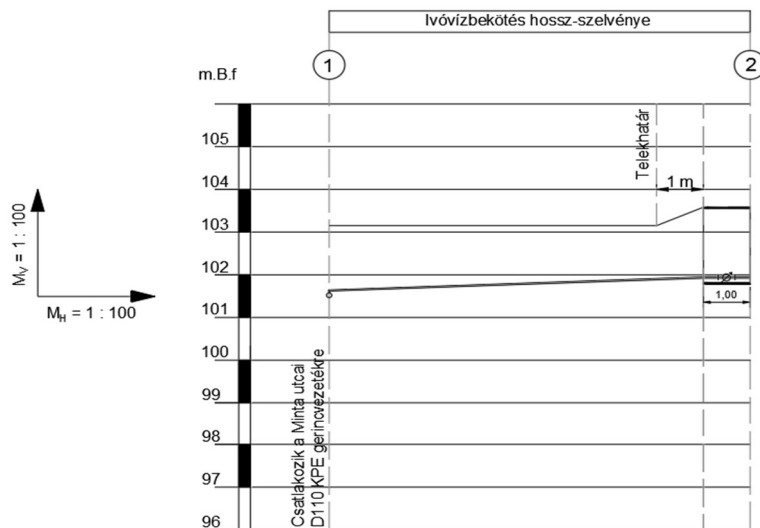
M=1:200, vagy M=1:500

Közműkeresztesés/megközelítés esetén a közművek közötti vízszintes és magassági távolságok feltüntetése szükséges.



A terveket kérjük eredeti tervezői aláírással ellátni!

Hossz-szelvény:



Terepszint [m.B.f]	103,15	103,55	103,55
Csőtető szint [m.B.f]	101,42	102,35	103,35
Épül összesen		8,6 fm.	
Szakaszhossz [m]		D32 KPE ivóvíz bekötővezeték	
Fektetési mélység [m]	1,73	8,00	0,60
Szelvényezés	0+000		0+008 1:20 0+009 1:20



A bekötés helye:

**2000 Szentendre, Minta utca 15. 1013 hrsz.**

Részletrajzok:

**Beton vízmérőakna esetén: az ME72003 Műszaki előírás alapján kell a méretezést, kialakítást tervezni (MSZ 22115:2002)!****A tervezés során az ME72004 Műszaki előírásokban foglaltakat kell alapul venni!****Amennyiben a nyomtatványon nem fér el valamelyik rajz, úgy az külön dokumentumban is benyújtható!**

Melléletek száma:.....db

Aláhúzással kérjük adja meg a típusát:

Helyszínrajz Hossz-szelvény Keresztszelvény Aknarajz Egyéb részletrajz:.....

**Megjegyzés!**Az ivóvízmérő fagyvédelme a mindenkori ingatlantulajdonos kötelessége!  
DMRV ZRT felelőssége csak a szolgáltatási pontig terjed.**Ivóvíz-szolgáltatási pont:** az ivóvíz-bekötővezetéknek a felhasználó felőli végpontja, mely a bekötési vízmérőt követően a vízmérési helyen beépített elzárószerelvénnyel vízmérő felőli csatlakozó pontja, ennek hiányában a vízmérőt követő 10 cm-es vezetékszakasza vége. Úszótelkes és telekhatáron kialakított zártosorú beépítésnél az épület külső falsíkja.**A 58/2013. (II.27.) Kormányrendelet előírása szerint a SZOLGÁLTATÓ a víziközmű-szolgáltatásért a szolgáltatási pontig felel. E pontig áll fenn az ivóvízminőségért való felelőssége is.****Elbírálás:***(A szolgáltató tölti ki!)***terv szerint****módosítással**

a bekötés elkészíthető.

P.H.

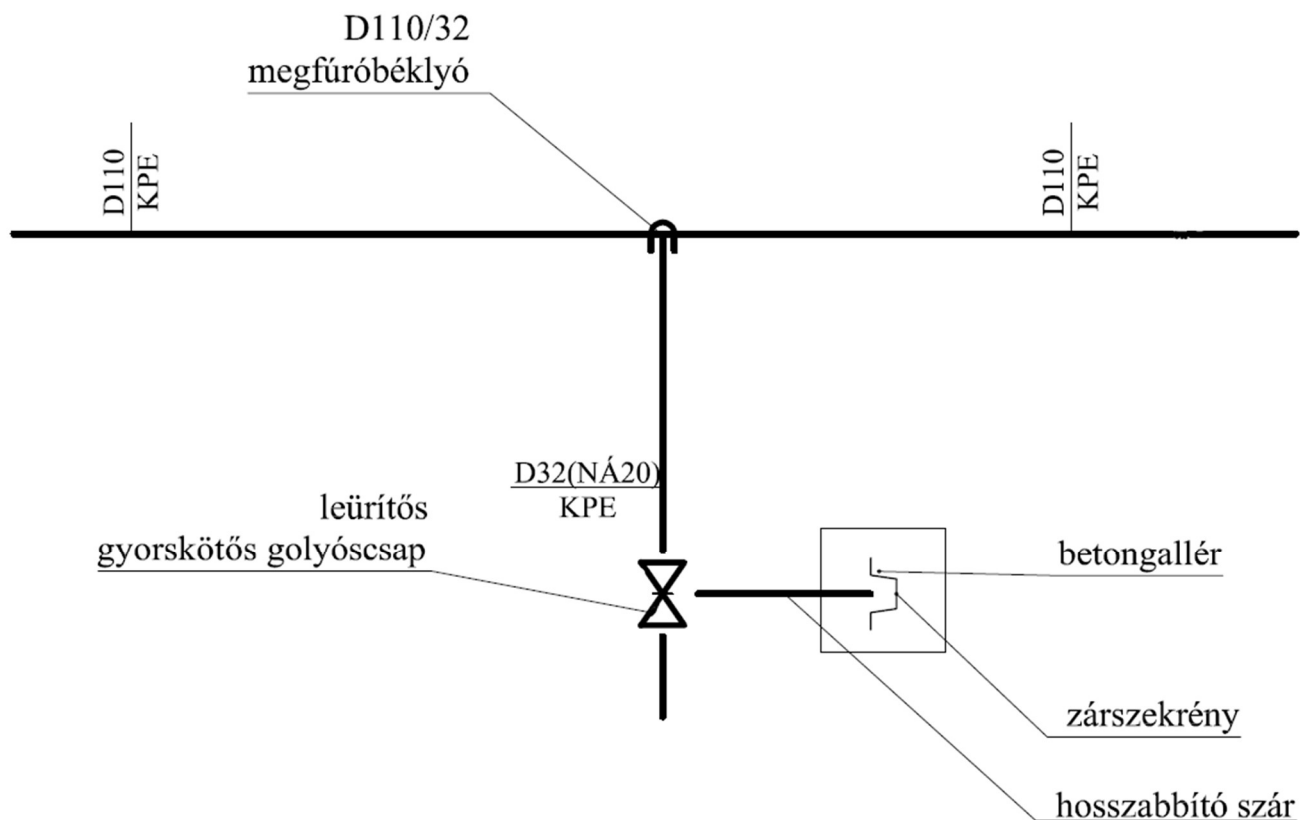
Dátum:.....

.....

aláírás

# 1 jelű részlet és terv melléklet

## Csatlakozás a közterületi ivóvíz törzshálózathoz

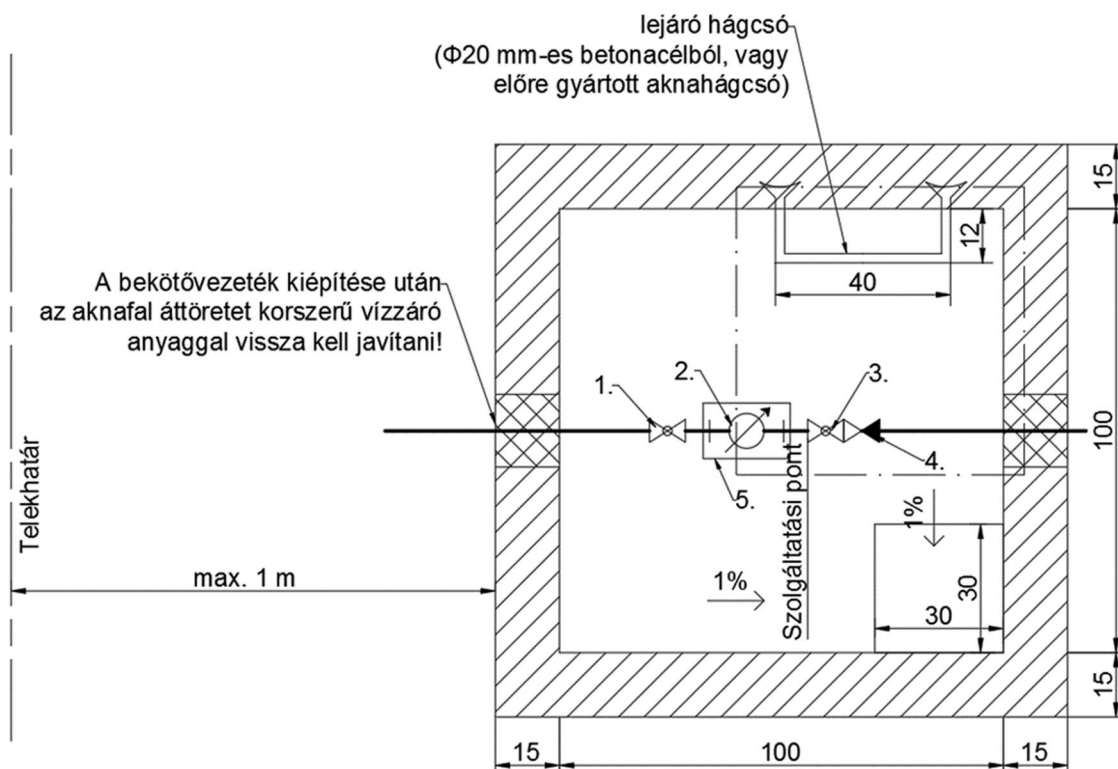


# 2 jelű részlet és tervmelléklet

## Beton vízmérő akna

**A közterületi telekhatártól maximum 1 m-re lehet a telken belül elhelyezni**

A megadott méretek cm-ben értendők



Tétel	Megnevezés
1	Belső menetes golyóscsap
2	Vízmennyiség mérő
3	Belső menetes golyóscsap talpleürítéssel
4	Visszacsapó szelep
5	Alátámasztás

# Beton vízmérő akna

**A közterületi telekhatártól maximum 1 m-re lehet a telken belül elhelyezni**

